



OPENCOESIONE

www.opencoesione.gov.it

STORIE DA RACCONTARE CON I DATI DI OPENCOESIONE

Simona De Luca

Unità di valutazione degli investimenti pubblici

Dipartimento per lo sviluppo e la coesione economica

*Conoscere le politiche di coesione per lo sviluppo dei territori
Seminario SSAI – Roma, 1-5 luglio 2013*

Usando i dati di OpenCoesione

1

DOSSIER TERRITORIALE

Quanti finanziamenti e progetti con le risorse per la coesione su un territorio (es. provincia)?

Quante assegnazioni CIPE e quanti progetti in attuazione?

Quali temi interessati da questi progetti?

Quali i progetti con maggiore entità di finanziamenti?

Quali i principali soggetti coinvolti nell'attuare i progetti?

Quali Programmi Operativi finanziano progetti sul territorio di interesse?



Usando i dati di OpenCoesione

2

INDICATORI DI PERFORMANCE

Quanti progetti con pagamenti allo 0%?

Quanti di questi hanno finanziamenti superiori a una certa soglia?

Quanti hanno già impegnato risorse?

Quanti hanno date previste di fine esecuzione già superate alla data odierna?



DA RICORDARE SU OPENCOESIONE

Differenti insiemi di variabili

Sistema di monitoraggio unitario

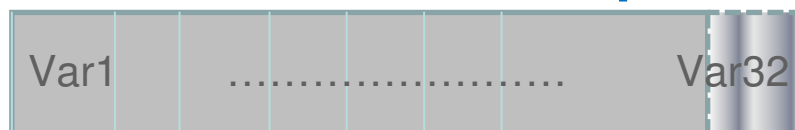


93 variabili scaricabili su file CSV da sito DPS



Identificazione, classificazioni varie, variabili finanziarie, tempi, localizzazione, soggetti Classificazioni da sistema CUP

32 variabili scaricabili su portale .gov

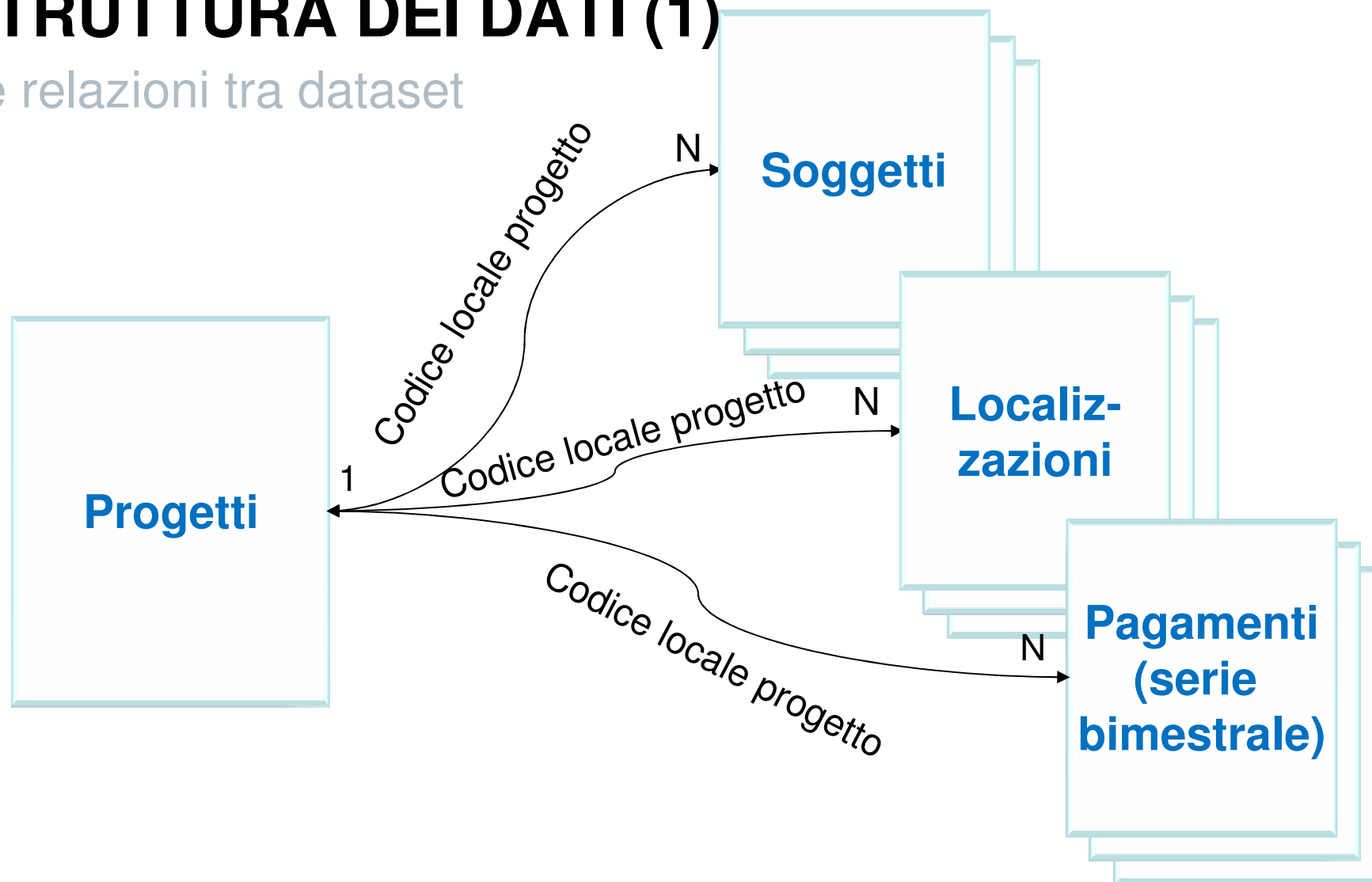


Identificazione, classificazioni varie, variabili finanziarie, tempi, localizzazione, soggetti Classificazioni da sistema CUP



STRUTTURA DEI DATI (1)

Le relazioni tra dataset



Per ~90% dei progetti: 1 CUP \leftrightarrow 1 Codice locale progetto

Per ~10% dei progetti: 1 CUP \leftrightarrow N Codici locali progetto



STRUTTURA DEI DATI (2)

Dataset «Progetti»

Gruppi di variabili:

- dati identificativi
- classificazioni generali (QSN e temi sintetici)
- programma di riferimento
- classificazioni progettuali CUP (natura e tipologia)
- variabili finanziarie (fonti di finanziamento e pagamenti)
- date (inizio e fine esecuzione, prevista ed effettiva)
- variabili dei controlli



STRUTTURA DEI DATI (3)

Dataset «Soggetti»

Variabili dei soggetti:

- denominazione
- ruolo nel progetto
- codice fiscale
- forma giuridica
- indirizzo

STRUTTURA DEI DATI (4)

Dataset «Localizzazioni» e «Pagamenti»

Variabili di localizzazione:

- regione, provincia, comune
- indirizzo
- ambito
- variabili dei controlli

Variabili dei pagamenti:

- totale pagamenti cumulati
- data (frequenza bimestrale)



Usando i dati di OpenCoesione

3

INTEGRARE OPENCOESIONE CON ALTRE FONTI

Come si usano i fondi per la coesione nei comuni commissariati?

Come intervengono le politiche di coesione sui beni confiscati alle mafie?

Qual è il contesto economico, sociale e settoriale dei territori dove si attuano i progetti?



I comuni commissariati

Al 2012, gli enti senza sindaco in Italia erano 137, di cui 30 sciolti per mafia e 46 per le dimissioni della maggioranza dei consiglieri.

In rosso i comuni sciolti per mafia, in viola per le dimissioni della maggioranza dei consiglieri, in blu per le dimissioni del sindaco, in giallo per altri motivi.

L'elenco è stato ottenuto incrociando i dati forniti dal Viminale con quelli dell'Ancitel



http://tg24.sky.it/tg24/cronaca/2012/10/24/comuni_commissariati_amministrazione_e_straordinaria_sciolti_per_mafia_dimissioni_numeri_italia_mappa.html

I beni confiscati

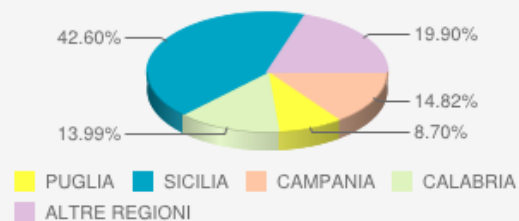
Agenzia Nazionale per l'amministrazione e la destinazione dei beni sequestrati e confiscati alla criminalità organizzata

Dati al gennaio 2013

NON CI SONO AL MOMENTO DATI SCARICABILI MA ...

Immobili	11238
Aziende	1708
Totale beni	12946

Distribuzione geografica dei beni confiscati



Il grafico riporta la distribuzione dei beni confiscati definitivamente nelle quattro Regioni Convergenza.

Fonte: Agenzia del Demanio

Distribuzione geografica beni confiscati immobili+aziende



http://www.benisequestraticonfiscati.it/Joomla/index.php?option=com_content&view=article&id=198&Itemid=2



I beni confiscati: geolocalizzazione in Piemonte

ASSOCIAZIONE
LIBERA

www.libera.it

<http://liberapiemonte.it/geobeni/>

Cos'è il geoblog?

La definizione di giornalismo coniata dal giornalista Walter Tobagi è: "poter capire, voler spiegare".

Una definizione utile per spiegare il Geoblog: il primo strumento di divulgazione delle informazioni relative ai beni confiscati in Piemonte.

I beni confiscati in regione sono 141 e il percorso per arrivare al riutilizzo è uno degli impegni storici di Libera, dalla raccolta firme del 1995 che portò alla stesura della legge 7 marzo 1996, n. 109 sul riutilizzo sociale dei beni confiscati alla criminalità organizzata di stampo mafioso.

Sul sito <http://liberapiemonte.it/geobeni> è presente una mappa interattiva della regione che permette di scoprire i luoghi in cui la criminalità organizzata ha cercato di insidiarsi, acquistando immobili o aziende. Ogni scheda presente sulla mappa racconta la storia di un bene: dai motivi che hanno portato prima al sequestro, poi alla confisca, sino ai progetti di riutilizzo. Una mappatura dei beni che permette di raccontare la storia delle mafie nella nostra regione.

Il Geoblog cresce di giorno in giorno grazie allo sforzo congiunto dei tribunali, delle forze dell'ordine, delle istituzioni, degli enti locali e delle associazioni che, fornendo le informazioni, permettono di "dare voce" ad un fenomeno che non può e non deve essere ignorato. Il maltolto restituito è un esempio di vittoria sinergica dello Stato sulle mafie.

Legenda

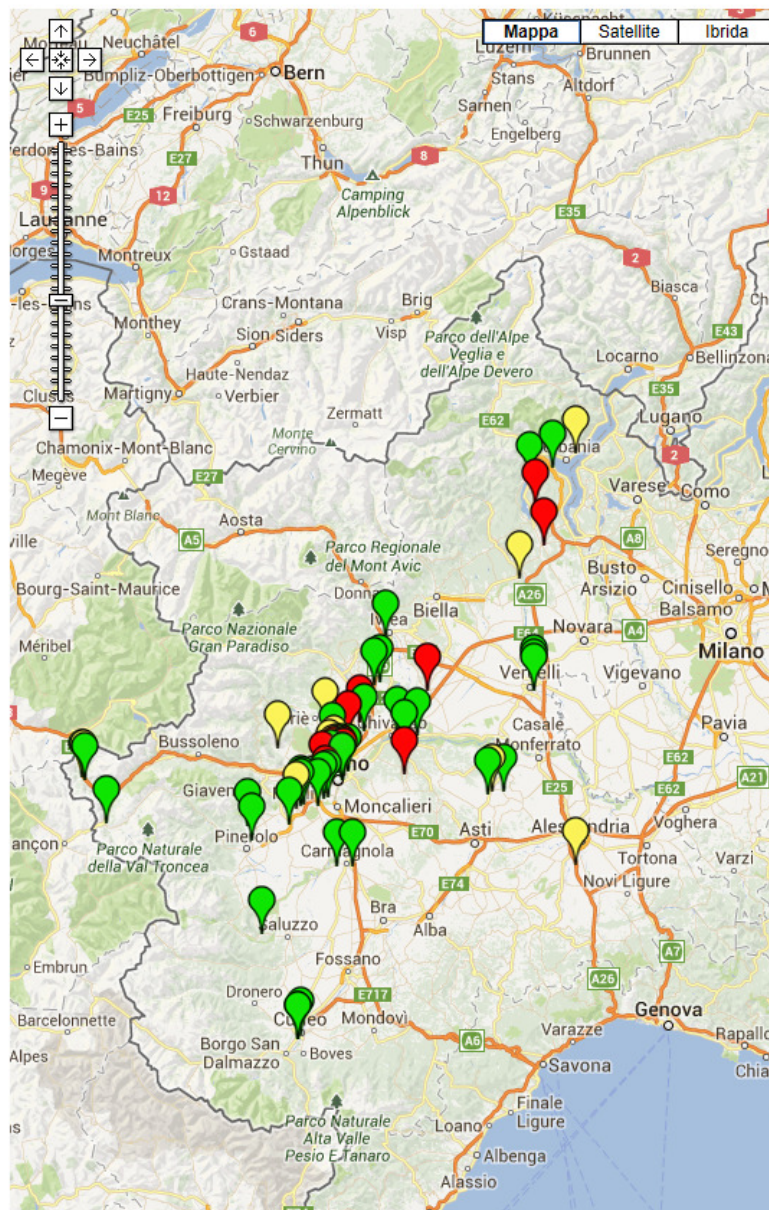
ROSSO: Beni in gestione: beni confiscati per cui non è stata ancora definita una destinazione finale

GIALLO: Beni destinati non consegnati: beni per cui è stata definita la destinazione, ma che non è stato ancora possibile consegnare per motivi diversi

VERDE: beni destinati consegnati: beni per cui è stato completato l'iter, dalla confisca alla riassegnazione non è certo che il progetto di riutilizzo sia già attivo nei beni indicati

Dati nazionali

- > mappa immobili confiscati per regione
- > mappa aziende confiscate per regione



Beni Confiscati in Piemonte

ALESSANDRIA

- Bosco Marengo

ASTI

- Grazzano Badoglio
- Moncalvo
- Penango

CUNEO

- Cuneo:
 - via Bongioanni, via Demonte
 - loc. San Rocco, c.so Francia
- Revello

NOVARA

- Borgomanero
- Miasino

TORINO

- Banchette
- Bardonecchia:
 - Piazza Europa, Via Medail A, Via Medail B
- Borgaro Torinese
- Cantalupa
- Carmagnola:
 - Frazione Motta, Strada Statale
- Cesana Torinese
- Chivasso
- Montalenghe
- Leini
- Orbassano:
 - Via Castellazzo, Via Galimberti, Via Lazio, Via Volvera
- San Benigno Canavese
- San Giusto Canavese
- San Maurizio Canavese
- San Sebastiano da Po
- Torino:
 - strada Altessano, Via Balangero, Via Buniva, Via Buriasco, via Cercenasco, via Claviere, Via Digione, via Giachino, via Leini, Corso Novara A, Corso Novara B, Corso Orbassano, Corso Regina Margherita, Via Salgari, Via Santa Giulia, via Scarlatti, Via Tiziano, via Traversella, Corso Vigevano
- Torrazza Piemonte
- Val della Torre
- Verolengo
- Volpiano
- Volvera:
 - Via Rivalta, Regione Serafini

VERBANO-CUSIO-OSSOLA

- Baveno
- Omegna

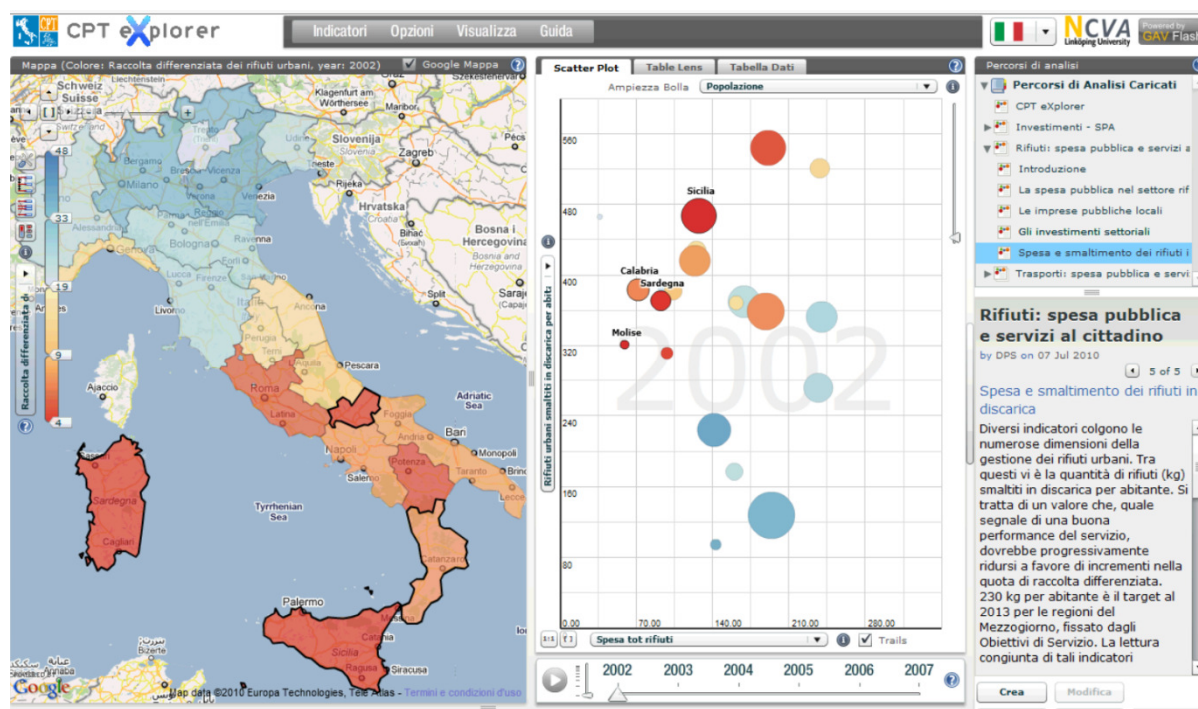


Il contesto sociale, economico e settoriale dei territori

Storie sulla spesa pubblica e le politiche di sviluppo:

I RIFIUTI

http://www.dps.tesoro.it/video_explorer/DEMO_RIFIUTI_REV_CPT.swf



L'Assistenza Domiciliare Integrata

http://www.dps.tesoro.it/video_explorer/ADI.swf



Grazie per l'attenzione

www.opencoessione.gov.it

opencoessione@dps.gov.it



OPENCOESIONE